



**ҚАРЖЫ
БӨЛІМІ**

**ОТДЕЛ
ФИНАНСОВ**

БҰЙРЫҚ

ПРИКАЗ

06.10.2006 № 178

Қарағанды қаласы

город Караганды

Қарағанды қаласы, Язев көшесі, 13 үй «а»,
мекен жайындағы № 16 «Жалпы білім беретін
орта мектеп» ММ ғимаратын жедел басқару
құқығымен бекітіп беру туралы

Қазақстан Республикасы Азаматтық Кодексінің 10 тарауына,
Қарағанды қаласы әкімдігінің 2005 жылғы 25 мамырдағы № 23/1
қаулысымен бекітілген “Қарағанды қаласының қаржы бөлімі” ММ
Ережесіне сәйкес, № 16 «Жалпы білім беретін орта мектеп» ММ
директорының 04.10. 2006 жылғы № 196 хаты негізінде

БҰЙЫРАМЫН:

1. Қарағанды қаласы Язев көшесі, 13 «а», мекен-жайында
орналасқан жалпы аумағы 5817,3 м 2 ғимаратты № 16 «Жалпы білім
беретін орта мектеп (бұдан әрі - мектеп) мемлекеттік мекемеге
жедел басқару құқығымен бекітілсін.

2. Мектеп директоры (Т.А. Голякова) мүлікті Қазақстан
Республикасының қолданыстағы заңдарына сәйкес РМК “Қарағанды
облысы бойынша жылжымайтын мүлік жөніндегі орталықта”
тіркеуді қамтамасыз етсін.

Бастық



М. Кәдеков



001829

ОТДІЛ

ФОНАНСОВ

ПРКАЗ

ҰНРЫК

178

MT

СВИДЕТЕЛЬСТВО

изменение данных правообладателя



15	"КАРАГАНДИ ҚАЛАСЫ ӘДІМЕТ БАСҚАРМАСЫ" МЕМЛЕКЕТТІК МӘКЕМЕСІ	
ӨТІНІШ №	ТІРКЕУ КӨЛІМІ	
12-0901.12-3541		
КАДАСТР №	ТІРКЕЛГЕН ЖАТЫ	16.07.12г.
09:142:184:287.1	ТІРКЕЛГЕН ЖАТЫ	15.07
Тіркеуші: <i>Изева, С.13-а</i>		
Басшы: <i>Арисоқарова</i>		
Қолы: <i>Арисоқарова</i>		
Қолы: <i>Арисоқарова</i>		

На

Ме

Да



ҚАЗАҚСТАН РЕСПУБЛИКАСЫ АРНАУЛЫҚ ӘДІМЕТ МЕМЛЕКЕТТІК КӘСІПОРЫН ШАРАШЫЛЫҚ АГЕНТТІГІ		ҚОСЫ ЕГ ВАНДА	210
"АКМАТ ҚАЛАСЫ АРНАУЛЫҚ ӘДІМЕТ МЕМЛЕКЕТТІК КӘСІПОРЫН ШАРАШЫЛЫҚ АГЕНТТІГІ"		М. Ә. Орталыбаев РМК	
134425		ТІРКЕЛГЕН ІСТІҢ №	
184:000:(674:13-а)		ТІРКЕЛГЕН КҮНІ	12.10.06.
КАДАСТР №		ҚОЛЫ	<i>Али</i>
ТІРКЕУШІ	<i>Нуртудина</i>	ҚОЛЫ	<i>Али</i>
БАСШЫ	<i>Алибакирова</i>	ҚОЛЫ	<i>Али</i>

ҚАРЖЫ
БӨЛІМІОТДЕЛ
ФИНАНСОВ

БҰЙРЫҚ

ПРИКАЗ

06.10.2006г № 178

Қарағанды қаласы

город Караганды

О закреплении на праве
оперативного управления
здания ГУ «Общеобразовательная
средняя школа № 16 по адресу:
г. Караганда, ул.Язева, д. 13 «а»

В соответствии с главой 10 Гражданского Кодекса Республики Казахстан, Положением ГУ «Отдел финансов города Караганды», утвержденным постановлением акимата города Караганды от 25 мая 2005 года № 23/1, на основании письма директора ГУ «ОСШ № 16» от 04.10.2006 года № 196,

ПРИКАЗЫВАЮ:

1. Закрепить за Государственным учреждением «Общеобразовательная средняя школа № 16» (далее – школа) на праве оперативного управления здание школы общей площадью 5817,3 м² расположенное по адресу: г. Караганда, ул.Язева, д. 13 «а»
2. Директору школы (Голяковой Т.А.) произвести регистрацию имущества в РГП «Центр по недвижимости по Карагандинской области» в соответствии с действующим законодательством Республики Казахстан.

Начальник



М. Кадеков



ҚАЗАҚСТАН РЕСПУБЛИКАСЫ ӘДІЛЕТ МИНИСТРЛІГІ

Қарағанды облысы Әділет департаментінің
Қарағанды қаласының Әділет басқармасы

Заңды тұлғаны мемлекеттік
қайта тіркеу туралы

КУӘЛІК

950640001046

(бизнес - сәйкестендіру нөмірі)

1801-1930-01-КММ

(тіркеу нөмірі)

Қарағанды қаласы

2012 жылғы «11» қаңтар

Заңды тұлғаның атауы:

"Қарағанды қаласы әкімдігінің "Қарағанды қаласының
білім бөлімі" мемлекеттік мекемесінің "№16 жалпы білім
беретін орта мектебі" коммуналдық мемлекеттік мекемесі

Заңды тұлғаның тұрған жері:

Қазақстан Республикасы, 100026, Қарағанды облысы,
Қарағанды қаласы, Қазыбек би атын. ауданы, Язев көшесі, 13А үй.

Алғашқы мемлекеттік тіркелген күні: 28.06.1995 ж.

Заңды тұлғаның бұрынғы мекен-жайы
бойынша мәліметі:

№ 3799-1930-ГУ
19.07.2010ж.

КУӘЛІК ҚЫЗМЕТТІ ҚҰРЫЛТАЙ ҚҰЖАТТАРҒА СӘЙКЕС
ҚАЗАҚСТАН РЕСПУБЛИКАСЫ ЗАҢДЫ ШЕНБЕРІНДЕ ЖҮЗЕГЕ
АСЫРУ ҚҰҚЫ БҮІ БЕРІДІ

Басқарма бастығы

Тусупбеков А.К.

Серия В

№ 0430135

2012 жылғы 11 қаңтар
Қарағанды қаласының Әділет басқармасы
Заңды тұлғаның атауы: "Қарағанды қаласының білім бөлімі" мемлекеттік мекемесінің "№16 жалпы білім беретін орта мектебі" коммуналдық мемлекеттік мекемесі
Заңды тұлғаның тұрған жері: Қазақстан Республикасы, 100026, Қарағанды облысы, Қарағанды қаласы, Қазыбек би атын. ауданы, Язев көшесі, 13А үй.
Алғашқы мемлекеттік тіркелген күні: 28.06.1995 ж.
Заңды тұлғаның бұрынғы мекен-жайы бойынша мәліметі: № 3799-1930-ГУ, 19.07.2010ж.





КӨШІРМЕ
КОПИЯ

МИНИСТЕРСТВО ЮСТИЦИИ РЕСПУБЛИКИ КАЗАХСТАН

**Управление юстиции города Караганды
Департамента юстиции Карагандинской области**

СВИДЕТЕЛЬСТВО

**о государственной перерегистрации
юридического лица**

950640001046

(бизнес - идентификационный номер)

1801-1930-01-КГУ

(регистрационный номер)

город Караганда

«11» января 2012 года

Наименование юридического лица:

**Коммунальное государственное учреждение
"Средняя общеобразовательная школа №16" акимата
города Караганды государственного учреждения
"Отдел образования города Караганды"**

Местонахождение юридического лица:

**Республика Казахстан, 100026, Карагандинская область,
город Караганда, район им.Казыбек би, ул. Язева, д. 13А.**

Дата первичной государственной регистрации: 28.06.1995г.

*Сведения юридического лица по прежнему
местонахождению:*

№ 3799-1930-ММ
от 19.07.2010 г.

**СВИДЕТЕЛЬСТВО ДАЕТ ПРАВО ОСУЩЕСТВЛЯТЬ ДЕЯТЕЛЬНОСТЬ
В СООТВЕТСТВИИ С УЧРЕДИТЕЛЬНЫМИ ДОКУМЕНТАМИ В РАМКАХ
ЗАКОНОДАТЕЛЬСТВА РЕСПУБЛИКИ КАЗАХСТАН**

Начальник управления

Серия В



Тусупбеков А.К.

№ 0430135

КЕЛЕСІ БЕТІН ҚАРАҢЫЗ
СМОТРИ ЧА ОБОРОТЕ

№ 0041461

Жер учаскесінің кадастрлық нөмірі: 09-142-184-287

Жер учаскесіне тұрақты ортақ үлестік жер пайдалану құқығы

Жер учаскесінің алаңы: 1,4697 га

Жердің санаты: Елді мекендердің жерлері (қалалар, поселкелер және ауылдық елді мекендер)

Жер учаскесін нысаналы тағайындау: мектеп ғимаратын пайдалану мен маңайдағы аумақты көркейту

Жер учаскесін пайдаланудағы шектеулер мен ауыртпалықтар: жер учаскесіндегі орналасқан инженерлік жүйелерге техникалық қызмет көрсету мен қажет жағдайда жаңасын орнату үшін пайдалану қызметтерінің жер учаскесіне кедергісіз енуін қамтамасыз ету қажет
Жер учаскесінің бөлінуі: бөлінбейді

Кадастровый номер земельного участка: 09-142-184-287

Право общего долевого постоянного землепользования на земельный участок

Площадь земельного участка: 1,4697 га

Категория земель: Земли населенных пунктов (городов, поселков и сельских населенных пунктов)

Цель использования земельного участка: эксплуатация здания школы и благоустройство прилегающей территории

Ограничения в использовании и обременения земельного участка: обеспечить беспрепятственный доступ на земельный участок эксплуатирующим службам для технического обслуживания инженерных сетей, расположенных на земельном участке, и прокладки новых, в случае необходимости

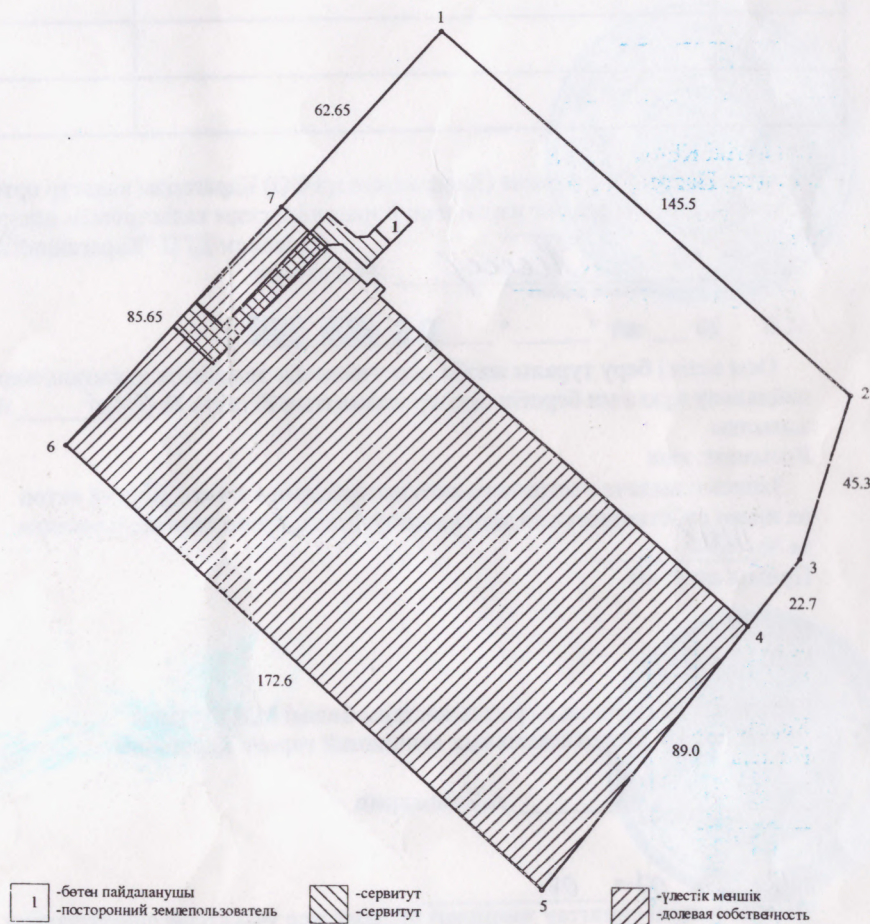
Делимость земельного участка: неделимый

№ 0041461

Жер учаскесінің ЖОСПАРЫ ПЛАН земельного участка

Учаскенің мекенжайы, мекенжайының тіркеу коды (ол бар болған кезде): Қарағанды обл., Қарағанды қ., Қазыбек би атындағы аудан, Язев көшесі, 13-а үй

Адрес, регистрационный код адреса (при его наличии) участка: Карагандинская обл., г. Караганда, район имени Казыбек би, улица Язева, дом 13-а



№ 0041461

Жер учаскесінің кадастрлық нөмірі: 09-142-184-287

Жер учаскесіне тұрақты ортақ үлестік жер пайдалану құқығы

Жер учаскесінің алаңы: 1,4697 га

Жердің санаты: Елді мекендердің жерлері (қалалар, поселкелер және ауылдық елді мекендер)

Жер учаскесін нысаналы тағайындау: мектеп ғимаратын пайдалану мен маңайдағы аумақты көркейту

Жер учаскесін пайдаланудағы шектеулер мен ауыртпалықтар: жер учаскесіндегі орналасқан инженерлік жүйелерге техникалық қызмет көрсету мен қажет жағдайда жаңасын орнату үшін пайдалану қызметтерінің жер учаскесіне кедергісіз енуін қамтамасыз ету қажет
Жер учаскесінің бөлінуі: бөлінбейді

Кадастровый номер земельного участка: 09-142-184-287

Право общего долевого постоянного землепользования на земельный участок

Площадь земельного участка: 1,4697 га

Категория земель: Земли населенных пунктов (городов, поселков и сельских населенных пунктов)

Цель использования земельного участка: эксплуатация здания школы и благоустройство прилегающей территории

Ограничения в использовании и обременения земельного участка: обеспечить беспрепятственный доступ на земельный участок эксплуатирующим службам для технического обслуживания инженерных сетей, расположенных на земельном участке, и прокладки новых, в случае необходимости

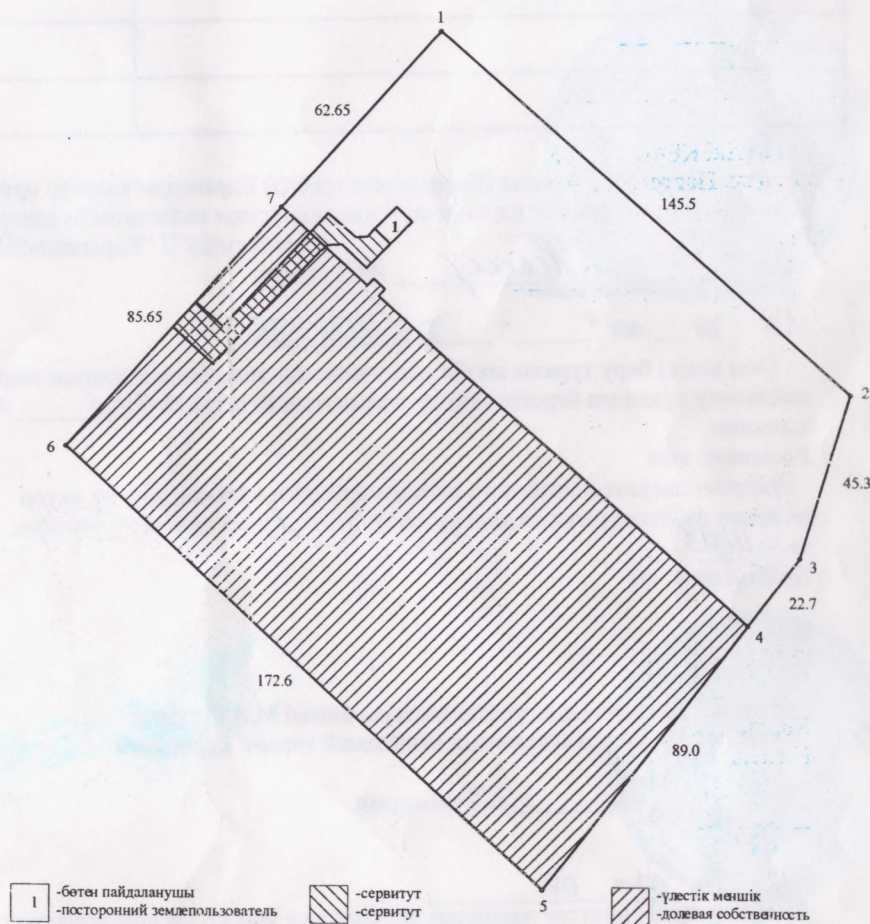
Делимость земельного участка: неделимый

№ 0041461

Жер учаскесінің ЖОСПАРЫ ПЛАН земельного участка

Учаскенің мекенжайы, мекенжайының тіркеу коды (ол бар болған кезде): Қарағанды обл., Қарағанды қ., Қазыбек би атындағы аудан, Язев көшесі, 13-а үй

Адрес, регистрационный код адреса (при его наличии) участка: Карагандинская обл., г. Караганда, район имени Казыбек би, улица Язева, дом 13-а



№ 0041461

Жер учаскесінің кадастрлық нөмірі: 09-142-184-287

Жер учаскесіне тұрақты ортақ үлестік жер пайдалану құқығы

Жер учаскесінің алаңы: 1,4697 га

Жердің санаты: Елді мекендердің жерлері (қалалар, поселкелер және ауылдық елді мекендер)

Жер учаскесін нысаналы тағайындау: мектеп ғимаратын пайдалану мен маңайдағы аумақты көркейту

Жер учаскесін пайдаланудағы шектеулер мен ауыртпалықтар: жер учаскесіндегі орналасқан инженерлік жүйелерге техникалық қызмет көрсету мен қажет жағдайда жаңасын орнату үшін пайдалану қызметтерінің жер учаскесіне кедергісіз енуін қамтамасыз ету қажет
Жер учаскесінің бөлінуі: бөлінбейді

Кадастровый номер земельного участка: 09-142-184-287

Право общего долевого постоянного землепользования на земельный участок

Площадь земельного участка: 1,4697 га

Категория земель: Земли населенных пунктов (городов, поселков и сельских населенных пунктов)

Цельное назначение земельного участка: эксплуатация здания школы и благоустройство прилегающей территории

Ограничения в использовании и обременения земельного участка: обеспечить беспрепятственный доступ на земельный участок эксплуатирующим службам для технического обслуживания инженерных сетей, расположенных на земельном участке, и прокладки новых, в случае необходимости

Делимость земельного участка: неделимый

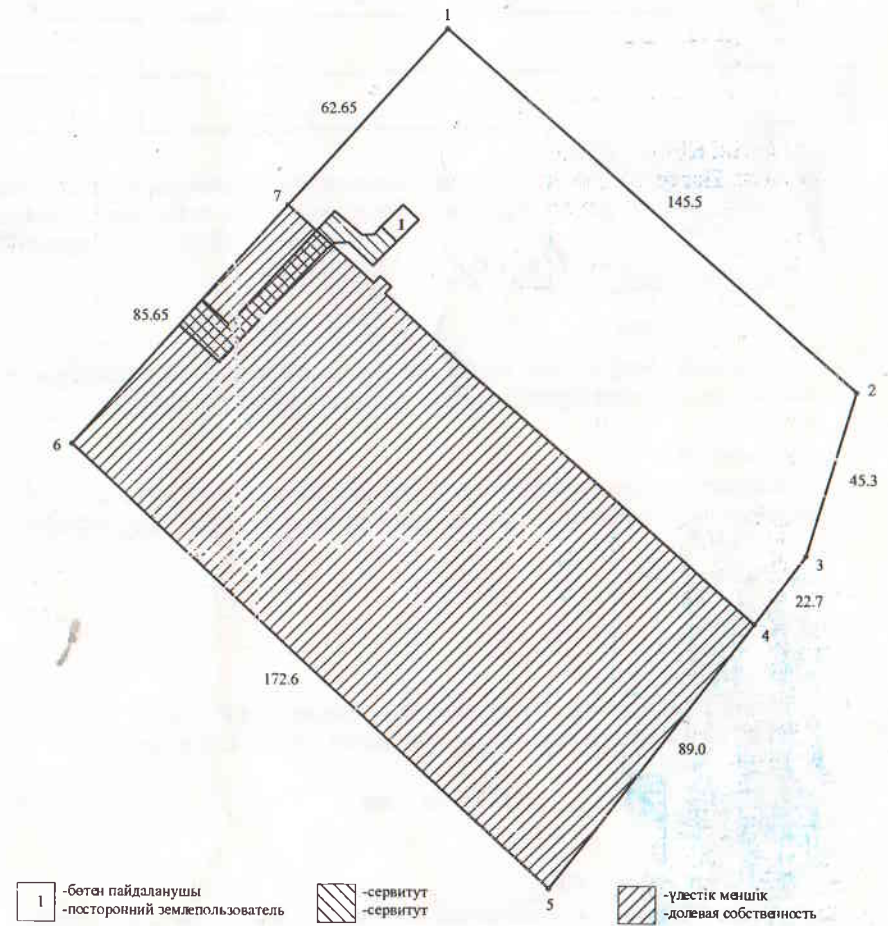
№ 0041461

Жер учаскесінің ЖОСПАРЫ ПЛАН земельного участка

Учаскенің мекенжайы, мекенжайының тіркеу коды (ол бар болған кезде): Қарағанды обл., Қарағанды к., Қазыбек би атындағы аудан, Язев көшесі, 13-а үй

Адрес, регистрационный код адреса (при его наличии) участка:

Қарагандинская обл., г. Караганда, район имени Казыбек би, улица Язева, дом 13-а



МАСШТАБ 1 : 2000

**Жоспар шегіндегі бөтен жер учаскелері
Посторонние земельные участки в границах плана**

Жоспар дағы № на плане	Жоспар шегіндегі бөтен жер учаскелерінің кадастралық нөмірлері Кадастровый номера посторонних земельных участков в границах плана	Аланы, га Площадь, га
1	09-142-184-140 09-142-184-140	0,0047



Осы актіні КЕМК филиалы (ҚарағандыжерҒӨО) Қарағанды кадастр орталығында жасалды. Настоящий акт изготовлен Карагандинским кадастровым центром филиалом ДГП "КарагандаНПЦзем" М.О. М.Тусупов қолы, подпись

М.П. 20 ж/г " " 06 ИЮН 2012

Осы актіні беру туралы жазба жер учаскесіне мспшіктік құқығын, жер пайдалану құқығын беретін актілер жазылатын Кітапта № 11215 болып жазылды

Қосымша: жоқ

Запись с выдаче настоящего акта произведена в Книге записей актов на право собственности на земельный участок, право землепользования за № 11215

Приложение: нет

М.О.
М.П.



Қарағанды қаласының жер қатынастары бөлімі ММ бастығы
Начальник ГУ Отдел земельных отношений города Караганды

А.Тельгарин
қолы, подпись

2012 ж/г "07" 06

Шектесулерді сипаттау жөніндегі ақпарат жер учаскесіне сәйкестендіру құжаты дайындаған сәтте күшінде

Описание смежеств действительно на момент изготовления идентификационного документа на земельный участок



**Филиал некоммерческого акционерного общества «Государственная корпорация «Правительство для граждан» по
Карагандинской области****Справка
о зарегистрированных правах (обременениях)
на недвижимое имущество и его технических характеристиках**

№10100654139423

25.04.2023
(дата выдачи)


Выдана Коммунальное государственное учреждение "Общеобразовательная школа №16" отдела образования города Караганды управления образования Карагандинской области, БИН 950640001046

в подтверждение того, что на следующие объекты недвижимости:

Вид недвижимости	Кадастровый номер	Целевое назначение (литер по плану)	Адрес, регистрационный код адреса (при его наличии)	Кол-во составляющих	Этажность, этаж	Площадь общая/ Объем/ Протяженность	Площадь			Делимость (ЗУ)	Примечание
							Жилая	Основная	Полезная		

1) зарегистрировано право:

Вид права	Содержание	Правообладатель	Форма общей собственности, доля	Основание возникновения права	Дата, время регистрации

Осы құжат «Электрондық құжат және электрондық цифрлық қолтаңба туралы» Қазақстан Республикасының 2003 жылғы 7 қаңтардағы N 370-ІІ Заңы 7 бабының 1 тармағына сәйкес қағаз тасығыштағы құжатпен бірдей.
Данный документ согласно пункту 1 статьи 7 ЗРК от 7 января 2003 года N370-II «Об электронном документе и электронной цифровой подписи» равнозначен документу на бумажном носителе.Электрондық құжаттың түпнұсқалығын Сіз egov.kz сайтында, сондай-ақ «электрондық үкімет» веб-порталының мобильді қосымшасы арқылы тексере аласыз.
Проверить подлинность электронного документа Вы можете на egov.kz, а также посредством мобильного приложения веб-портала «электронного правительства».*штрих-код ЖМТ МДК ақпараттық жүйесінен алынған және «Азаматтарға арналған үкімет» мемлекеттік корпорациясы» коммерциялық емес акционерлік қоғамы филиалының электрондық-цифрлық қолтаңбасымен қол қойылған деректерді қамтиды.
*штрих-код содержит данные, полученные из информационной системы ГБД РН и подписанные электронно-цифровой подписью Филиала НАО «Государственная корпорация «Правительство для граждан».



2) зарегистрировано обременение права:

Вид обременений	Содержание	Правообладатель или уполномоченный орган (заинтересованное лицо)	Форма общей собственности, доля	Основание возникновения обременения	Дата, время регистрации
Обременения не зарегистрированы					

3) зарегистрированы юридические притязания и сделки, не влекущие возникновение прав или обременений на недвижимое имущество:

Юридические притязания и сделки	Содержание	Заявитель (заинтересованное лицо)	Основание возникновения	Дата, время регистрации
Юридические притязания и сделки не зарегистрированы				

Примечание: Сведения, содержащиеся в справке, являются действительными на момент выдачи

Электрондық анықтаманың түпнұсқасын www.egov.kz порталында тексере аласыз.
Проверить подлинность электронной справки вы можете на портале www.egov.kz.

Осы құжат «Электрондық құжат және электрондық цифрлық қолтаңба туралы» Қазақстан Республикасының 2003 жылғы 7 қаңтардағы N 370-ІІ Заңы 7 бабының 1 тармағына сәйкес қағаз тасығыштағы құжатпен бірдей.
Данный документ согласно пункту 1 статьи 7 ЗРК от 7 января 2003 года N370-ІІ «Об электронном документе и электронной цифровой подписи» равнозначен документу на бумажном носителе.

Электрондық құжаттың түпнұсқалығын Сіз egov.kz сайтында, сондай-ақ «электрондық үкімет» веб-порталының мобильді қосымшасы арқылы тексере аласыз.
Проверить подлинность электронного документа Вы можете на egov.kz, а также посредством мобильного приложения веб-портала «электронного правительства».

* штрих-код ЖМТ МДҚ ақпараттық жүйесінен алынған және «Азаматтарға арналған үкімет» мемлекеттік корпорациясы» коммерциялық емес акционерлік қоғамы филиалының электрондық-цифрлық қолтаңбасымен қол қойылған деректерді қамтиды.
* штрих-код содержит данные, полученные из информационной системы ГЕД РН и подписанные электронно-цифровой подписью Филиала НАО «Государственная корпорация «Правительство для граждан».